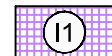


TUMAČ PLANSKOG ZNAKOVLJA

GRANICE

 GRANICA OBUHVATA

NAMJENA POVRŠINA

 I1 GOSPODARSKA NAMJENA - PROIZVODNA
pretežito proizvodno-uslužna - I1
I1-1- nova valionica, I1-2- praonica kamiona, I1-3- porta

OBLICI KORIŠTENJA

 A NOVA GRADNJA


UVJEŠTI GRADNJE
SMJEŠTAJ GRAĐEVINE NA GRAĐEVNOJ ČESTICI

 GRANICA GRADIVOG DIJELA ČESTICE
-za građevinu osnovne namjene

 GRANICA GRADIVOG DIJELA ČESTICE
-za pomoćnu građevinu

 P1 NAJVEĆA ETAŽNOST GRAĐEVINE

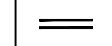
UREĐENJE GRAĐEVNE ČESTICE NOVE VALIONICE

 P POVRŠINE ZA SMJEŠTAJ PARKIRALIŠTA NA GRAĐEVNOJ ČESTICI
P-1- parkiralište za kamione, P-2- parkiralište osobnih automobila

 PARKOVNO UREĐENI DIO GRAĐEVNE ČESTICE

 VISOKO ZELENILLO

 KOLNIK

 BRKLJA

UREĐENJE GRAĐEVNE ČESTICE ULICE

 KOLNIK

 BICIKLISTIČKA STAZA

 ZELENILLO UNUTAR ULICE



listopad, 2016.

Županija:	VARAŽDINSKA
Grad:	VARAŽDIN
Naziv prostornog plana:	URBANISTIČKI PLAN UREĐENJA GOSPODARSKE ZONE MOTIČNJAK U VARAŽDINU - istočni dio
Naziv kartografskog prikaza:	PRILOG: IDEJNO URBANISTIČKO RJEŠENJE
Broj kartografskog prikaza:	1. Mjerilo kartografskog prikaza: 1:1.000